

**A.CH.G.**

REPUBLICA DEL ECUADOR



# NOTARIA PRIMERA DEL CANTON PASTAZA

## TESTIMONIO DE LA ESCRITURA

COMPRA VENTA

OTORGANTES: ANGEL CARLOS GUAMBUGUETE AGUALONGO Y MARIA  
FANNY CHIMBO ROMERO, A FAVOR DE LA FUNDACION  
RAINFOREST FOUNDATION PASTAZA.-

CUANTIA: \$.35.000,00.-

### DEL NOTARIO

*Dr. Andrés Chacha Gualoto*

Copia PRIMERA

Puyo, 28 de JUNIO de 20 12



**DR. ANDRES CHACHA GUALOTO**  
Notario Primero del Cantón Pastaza



1 **ACEPTACIÓN:** El comprador declara que acepta la venta hecha a  
2 su favor, por estar de acuerdo a sus interese. Hasta aquí la minuta.  
3 Usted, señor Notario díguese insertar las demás cláusulas de estilo  
4 para su completa validez. Hasta aquí la minuta. Usted, señor Notario  
5 díguese insertar las demás cláusulas de estilo para su completa  
6 validez. Firmado) Doctor Juan Omar Ruiz. Abogado. Matrícula  
7 profesional número nueve cero tres del Colegio de Abogados  
8 de Loja. Minuta que fue transcrita en forma íntegra y que  
9 queda elevada a escritura pública.- Leído íntegramente y en voz  
10 alta por mí, el Notario a los comparecientes, se ratifican en su  
11 contenido, afirman y para constancia firman conmigo en unidad de  
12 acto.- **DOY FE.-**

13  
14 ✓  
15  
16  
17  
18

19  
20  
21 f) ANGEL CARLOS GUAMBUGUETE AGUALONGO  
22 C.C:020070447-6 C.V: 133-0002

23  
24  
25  
26

27  
28 f) MARIA FANNY CHIMBO ROMERO



**DR. ANDRES CHACHA GUALOTO**  
Notario Primero del Cantón Pastaza

1  
2  
3  
4  
5  
6  
7  
8  
9  
10  
11  
12  
13  
14  
15

C.C.020075542-9 C.V:037-0001

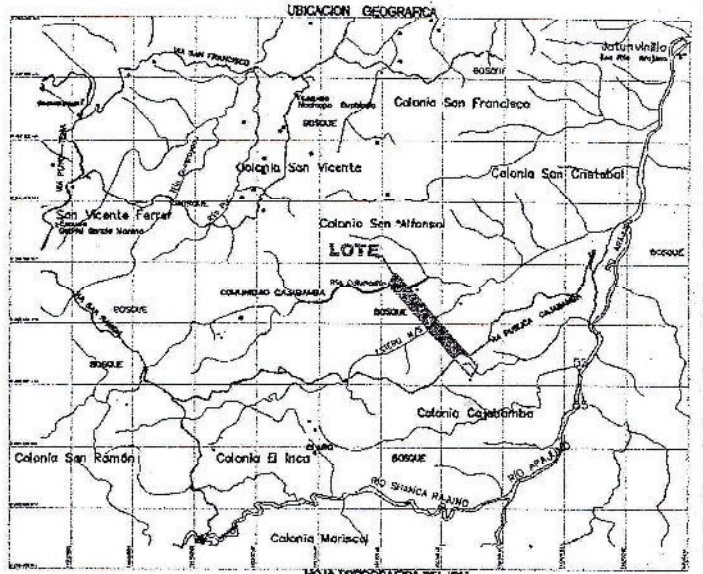

f) TANIA KARINA SUASNAVAS BERMUDEZ  
c.c.171328594-6 c.v.270-0020

f.) DR. ANDRÉS CHACHA GUALOTO  
NOTARIO PRIMERO DEL CANTÓN PASTAZA

...otorgó ante mí en fe de ello confiero esta PRIMERA  
COPIA CERTIFICADA, la que firmo, sello y rubrico.  
Puyo, Junio 28 del 2012

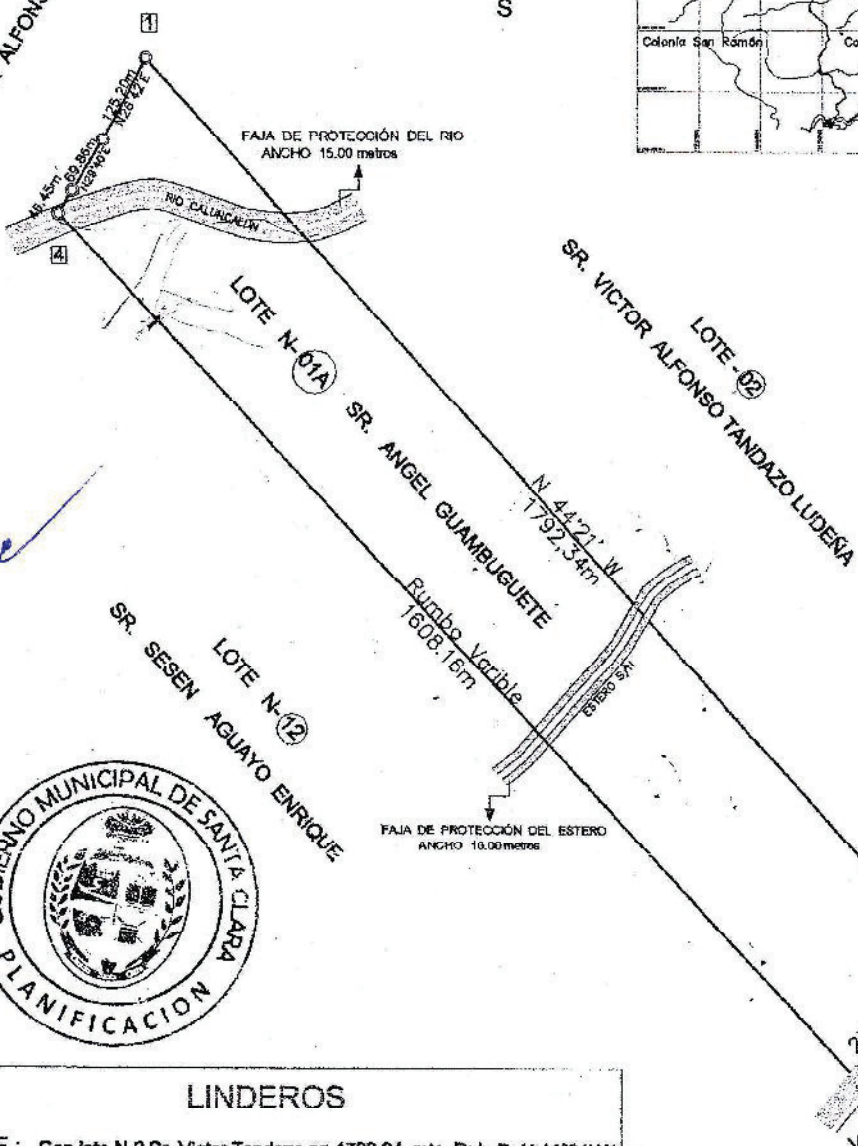
.....  
*Dr. Andrés Chacha Gualoto*  
**NOTARIO PRIMERO**  
**CANTON PASTAZA**  
Puyo - Ecuador





HOJA TOPOGRAFICA DEL IGM  
 CODIGO 01/AS  
 SANTA CLARA - ESC 1: 120.000

COLONIA SAN ALFONSO



**COORDENADAS**

VERTICE	ESTE X (m)	NORTE Y (m)
1	161872.25	9'861854.95
2	163673.52	9'861840.44
3	163668.604	9'861598.49
4	161870.87	9'861607.09

Datos tomados con GPS  
 Proyección: Cartografía UTM  
 Uso : 18 SUR WGS 84

**COORDENADAS**

VERTICE	ESTE X (m)	NORTE Y (m)
1	184482.45	9'854211.78
2	185882.01	9'852876.88
3	185458.18	9'852820.28
4	184368.87	9'854009.03

Datos tomados con GPS  
 Proyección: Cartografía UTM  
 Uso : 18 SUR SVP 84



**LINDEROS**

- NORTE : Con lote N-2 Sr. Victor Tandazo en 1792.34 mts. Rub. R. N 44°21' W
- SUR : Con lote N-12 Sr. Sesen Enrique en 1608.16 mts. Rumbo. Variable
- ESTE : Con la Via Publica Cajabamba en 271.56 mts. Rumbo Variable
- OESTE : Con la Colonia San Alfonso en 45.45 ,69.86 y en 125.20 mts. Rumbo R. N 28°42' E

SELLOS MUNICIPALES:



**LEVANTAMIENTO PLANIMETRICO** **TOPCON**

	Revisó:  Ing: Marco Lozano DIRECTOR DE OBRAS PÚBLICAS	COMPRA: RAINFORST FOUNDATION PASTAZA
	Aprobado por:  Ing: VICTOR H. Chavez TÉCNICO DE PLANIFICACION	PROPIETARIO: ANGEL CARLOS GUAMBUQUETE AGUALONGO
Escala: 1 : 10000	JUNIO - 2012	Ubicación: "Colonia Cajabamba 2" Canton Santa Clara
Área protección Río ,Via <b>2.57 Has</b>		Realizó:  TOP. [Nombre] Área Total: <b>35.13 Has</b>